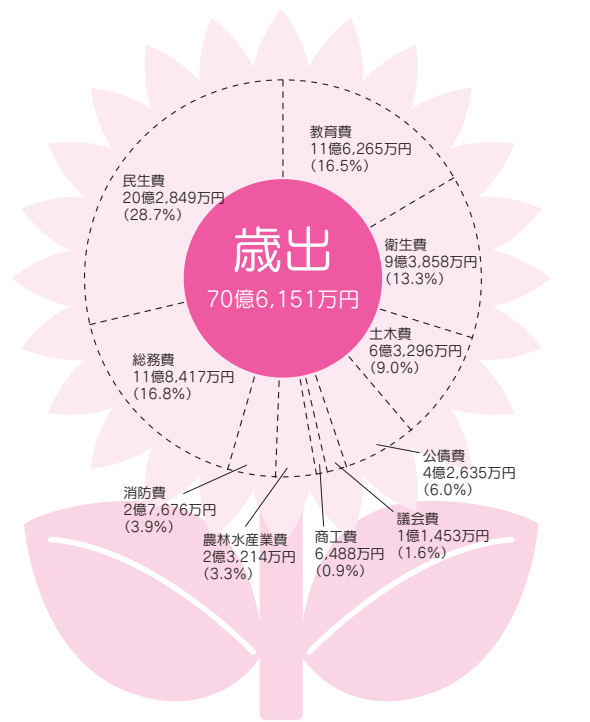
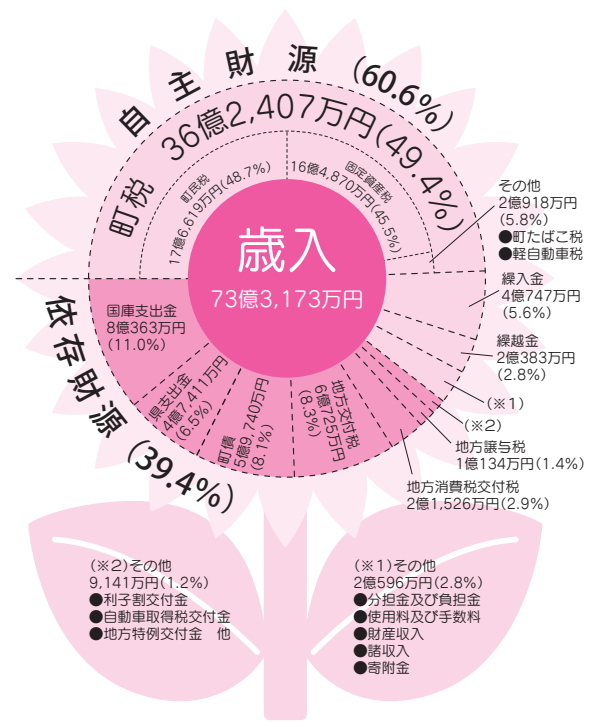


■平成 25 年度一般会計決算



■歴代町長

歴代	氏名	在任期間
初代	三橋 慶作	昭和 34 年 5 月 1 日～ 38 年 4 月 30 日
第 2 代	渡邊 匠治	昭和 38 年 5 月 1 日～ 50 年 4 月 30 日
第 3 代	岩崎 清二	昭和 50 年 5 月 1 日～ 54 年 4 月 30 日
第 4 代	館野 安雄	昭和 54 年 5 月 1 日～ 62 年 4 月 30 日
第 5 代	金澤 豊	昭和 62 年 5 月 1 日～ 平成 15 年 4 月 30 日
第 6 代	永田 元一	平成 15 年 5 月 1 日～ 20 年 7 月 16 日
第 7 代	真瀬 宏子	平成 20 年 8 月 24 日～ 現在に至る

■歴代町議会議長

歴代	氏名	在任期間
初代・3代・4代	針谷 忠亮	昭和 34 年 5 月 9 日～ 38 年 4 月 30 日、40 年 5 月 10 日～ 46 年 4 月 30 日
第 2 代	牧原時三郎	昭和 38 年 5 月 8 日～ 40 年 5 月 10 日
第 5 代	岩崎 清二	昭和 46 年 5 月 8 日～ 50 年 4 月 30 日
第 6 代・8 代	中山庄三郎	昭和 50 年 5 月 14 日～ 52 年 6 月 25 日、54 年 5 月 9 日～ 56 年 6 月 20 日
第 7 代	神原 肖晃	昭和 52 年 6 月 25 日～ 54 年 4 月 30 日
第 9 代	三橋 章二	昭和 56 年 6 月 20 日～ 58 年 4 月 30 日
第 10 代	上原 米光	昭和 58 年 5 月 9 日～ 60 年 6 月 14 日
第 11 代	金澤 豊	昭和 60 年 6 月 14 日～ 62 年 4 月 21 日
第 12 代	真瀬 惣一	昭和 62 年 5 月 12 日～ 平成 元 年 6 月 20 日
第 13 代	金原 克成	平成 元 年 6 月 20 日～ 3 年 4 月 30 日
第 14 代	寺内 一男	平成 3 年 5 月 14 日～ 5 年 5 月 31 日
第 15 代	小林 敏郎	平成 5 年 5 月 31 日～ 7 年 4 月 30 日
第 16 代	古川 順一	平成 7 年 5 月 9 日～ 9 年 5 月 30 日
第 17 代	菅谷 正之	平成 9 年 5 月 30 日～ 11 年 4 月 30 日
第 18 代	真瀬 一郎	平成 11 年 5 月 18 日～ 13 年 5 月 30 日
第 19 代	岩崎 宏之	平成 13 年 5 月 30 日～ 15 年 4 月 30 日
第 20 代	伏木 浩	平成 15 年 5 月 8 日～ 17 年 5 月 30 日
第 21 代	館野 栄一	平成 17 年 5 月 30 日～ 19 年 4 月 30 日
第 22 代	上原 清一	平成 19 年 5 月 8 日～ 21 年 5 月 29 日
第 23 代	鈴木 隆守	平成 21 年 5 月 29 日～ 23 年 4 月 30 日
第 24 代	真瀬 薫正	平成 23 年 5 月 10 日～ 25 年 5 月 23 日
第 25 代	小杉 史朗	平成 25 年 5 月 23 日～ 現在に至る

資料：議会事務局

# 野木町の公共施設



野木町役場  
丸林 571 TEL.0280-57-4111



保健センター  
丸林 571 TEL.0280-57-4177



公民館  
丸林 234-2 TEL.0280-57-2811



図書館  
丸林 234-2 TEL.0280-57-2811



健康センター「ゆーらんど」  
南赤塚 1514 TEL.0280-57-0755



老人福祉センター「ホープ館」  
友沼 5840-7 TEL.0280-57-3100



シルバー人材センター  
友沼 5840-1 TEL.0280-56-2137



文化会館「エニスホール」  
友沼 181 TEL.0280-57-2000



新橋児童館  
友沼 5110-5 TEL.0280-57-9155



あかつか児童センター  
南赤塚 778-40 TEL.0280-54-1440



小山市消防署野木分署  
丸林 149 TEL.0280-57-1119



思川浄水場  
野木 2209 TEL.0280-56-0038



思川浄化センター  
野木 2252-2 TEL.0280-57-0555



友沼小学校  
友沼 916 TEL.0280-56-0017



野木小学校  
野木 2450-1 TEL.0280-56-0018



佐川野小学校  
佐川野 1808 TEL.0280-56-0888



南赤塚小学校  
中谷 508 TEL.0280-56-0019



新橋小学校  
友沼 5110-2 TEL.0280-57-2525



野木中学校  
潤島 800-1 TEL.0280-56-0400



野木第二中学校  
野木 4048 TEL.0280-55-2701

# 2015 野木町勢要覧・資料編

地勢・沿革

栃木県の最南端に位置する野木町は、東京へ 69.4km、県都宇都宮まで 40.1km の距離にあり、面積は 30.25km<sup>2</sup>、東西 9.4km、南北 6.8km の町です。歴史は古く、約 15,000 年前の旧石器時代から人々が生活していたと考えられています。江戸時代には、日光街道 10 番目の宿場として栄えました。昭和 38 年 1 月 1 日、町制が施行され「野木町」が誕生。昭和 50 年代以降、宅地開発や企業の進出等により都市化が進展し、都市と農村が調和した特色のある町となって現在に至ります。

役場の位置

野木町大字丸林 571 番地  
東経 139° 45'  
北緯 36° 14'  
海拔 24 m

■統計から見た野木町の特色 (順位は平成 25 年現在 栃木県全 26 市町より)



ごみのリサイクル率が高い  
1 人当たりのごみ再生利用率  
**63.3%** (平成 24 年)



図書館が充実している  
人口 1 人当たり公共図書館蔵書数  
**7.05 冊** (平成 24 年度)



町の借金返済額が少ない  
実質公債比率  
**4.4%** (平成 24 年)



下水道が整備されている  
下水道普及率  
**71.4%** (平成 24 年)



中学校の運動場が広い  
生徒 1 人当たり屋外運動場面積  
**129.4m<sup>2</sup>** (平成 25 年)



町民が税金をたくさん納めている  
住民 1 人当たり市町村民税  
**75.8 千円** (平成 24 年)



昼間は町外に出ている人が多い  
昼間流出人口率  
**37.43%** (平成 22 年)



人口密度が高い  
総面積 1 km<sup>2</sup> 当たりの人口  
**840.7 人** (平成 25 年)



核家族が 6 割以上  
核家族世帯割合  
**65.25%** (平成 22 年)



町の財政が豊か  
財政力指数  
**0.848** (平成 22 年～ 24 年の 3 カ年平均)



健康寿命が長い  
介護の必要がなく、自立した生活ができる期間  
**男性 78.7 歳 女性 83.8 歳** (平成 22 年)



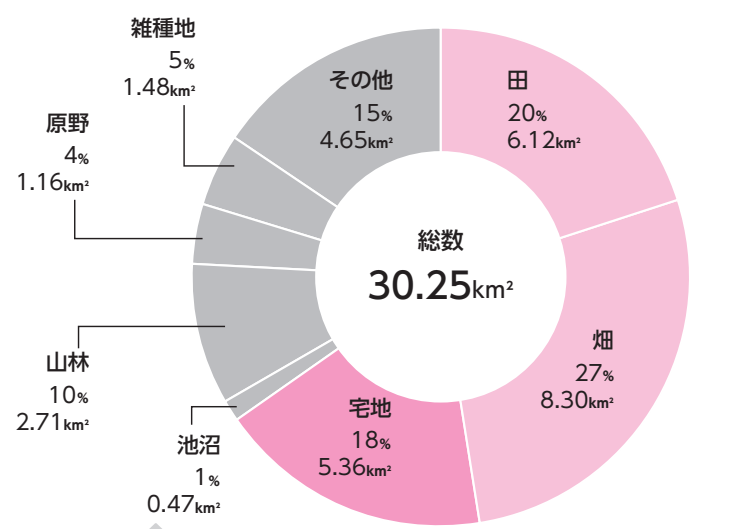
県内で面積が一番小さい  
県面積に占める面積割合  
**0.47%** (平成 25 年)

資料：栃木県統計指標ふるさとウォッチング (平成 26 年度版)、他



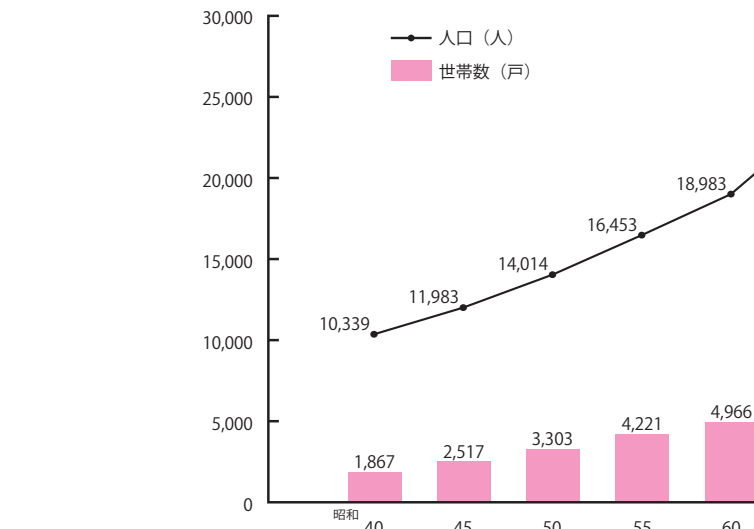
## 地目別土地面積

平成 24 年 1 月 1 日現在



資料：栃木県統計年鑑<市町村課調>

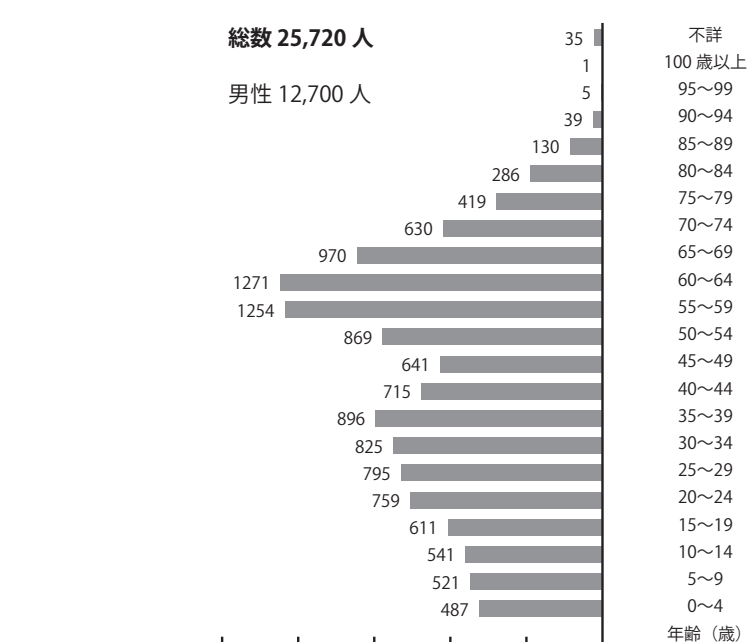
## 人口・世帯数の推移



資料：国勢調査

## 男女別年齢別人口

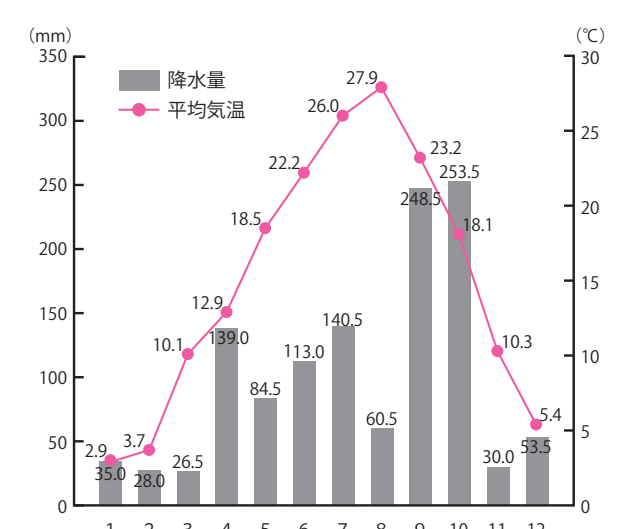
平成 22 年 10 月 1 日現在



資料：国勢調査

## 気温と降水量

平成 25 年



資料：小山市消防本部

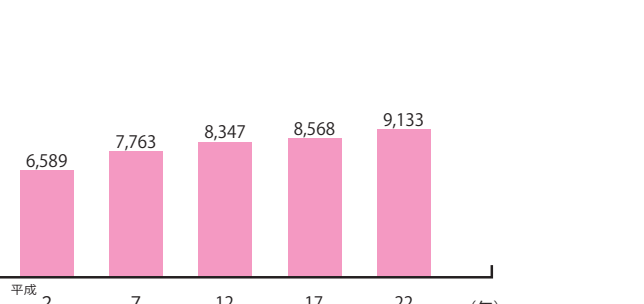
## 産業別就業者人口 (15 歳以上)

平成 22 年 10 月 1 日現在 (単位：人)

第 1 次産業	591
農業	589
林業	1
漁業	1
第 2 次産業	4,020
鉱業	-
建設業	851
製造業	3,169
第 3 次産業	7,908
電気・ガス・水道業	111
運輸・通信業	1,108
販売・小売業・飲食	2,498
金融・保険業	283
不動産業	158
教育・学習支援業	528
医療・福祉	1,111
サービス業	1,647
公務	464
分類不能の産業	77
<b>合計</b>	<b>12,596</b>

資料：国勢調査

## 商店数・従業者数の推移



資料：国勢調査

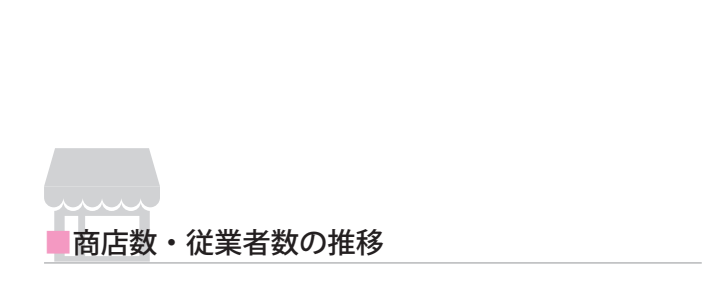
## 産業別就業者人口 (15 歳以上)

平成 22 年 10 月 1 日現在 (単位：人)

第 1 次産業	591
農業	589
林業	1
漁業	1
第 2 次産業	4,020
鉱業	-
建設業	851
製造業	3,169
第 3 次産業	7,908
電気・ガス・水道業	111
運輸・通信業	1,108
販売・小売業・飲食	2,498
金融・保険業	283
不動産業	158
教育・学習支援業	528
医療・福祉	1,111
サービス業	1,647
公務	464
分類不能の産業	77
<b>合計</b>	<b>12,596</b>

資料：国勢調査

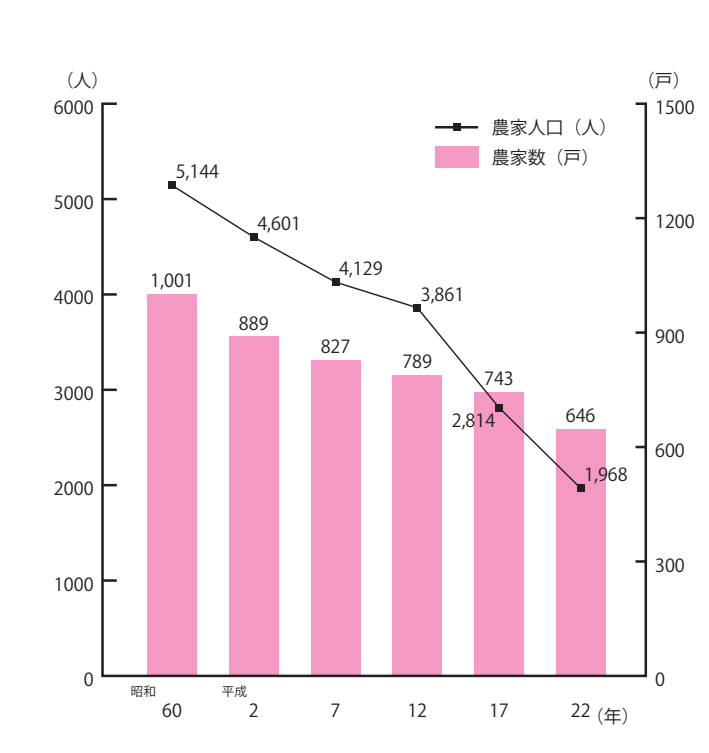
## 工業の推移



資料：工業統計調査

## 農家数・農家人口の推移

各年 2 月 1 日現在



資料：農業センサス

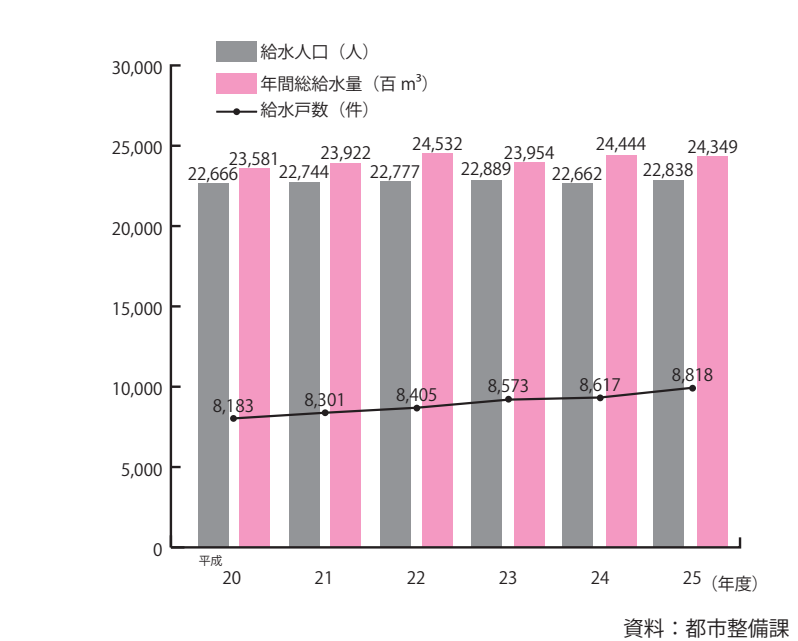
## 工業の推移



資料：工業統計調査

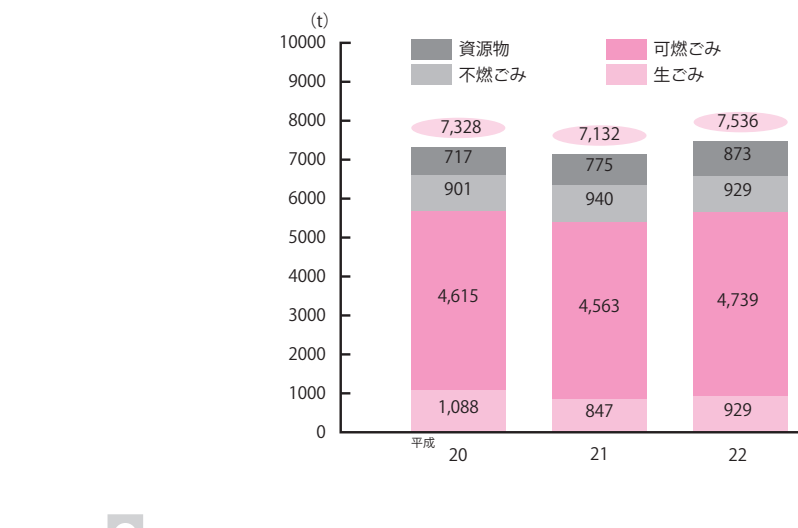
## 上水道の状況

各年 3 月 31 日現在



資料：都市整備課

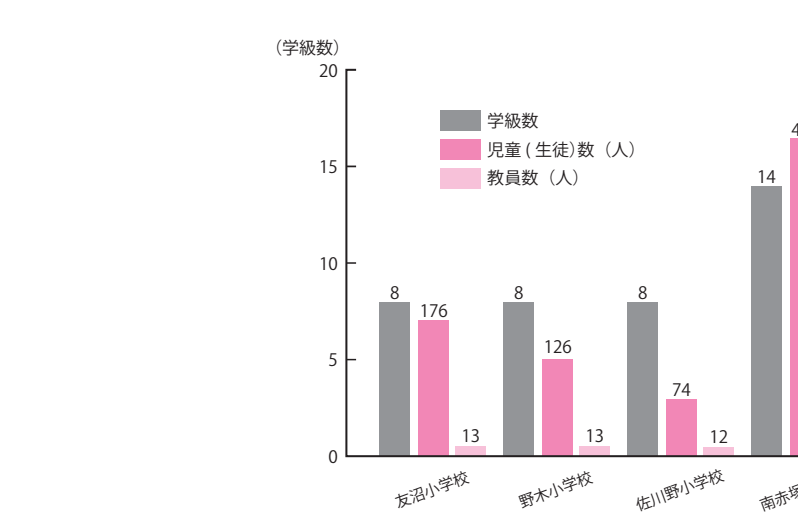
## ごみ処理状況の推移



資料：生活環境課

## 小学校・中学校の状況

平成 25 年 5 月 1 日現在



資料：学校基本調査