





令和4年度 野木町地籍調査実施地区 における登記申請時の町経由のお願い

野木町では地籍調査事業を行っておりますが、次の地区において**土地の表示に関する登記申請等**(表示・分筆・合筆・地目変更・地積更正・地図訂正など)を行う際は、地籍調査成果との整合を図る必要があることから、お手数ですが**産業振興課土地改良係**を経由してから登記申請手続きを行っていただきますよう、よろしくお願いいたします。

凡 例	
	全体計画区域
	令和4年度から調査を行う地区
	令和3年度までに調査済の地区
	登記完了地区

地籍調査事業実施区域一覧		
番号	地区名	調査区域
1	若林Ⅱ	大字若林の一部
2	若林Ⅲ	大字若林の一部
3	若林Ⅳ	大字若林の一部
4	川田Ⅰ	大字川田の一部
5	川田Ⅱ	大字川田の一部



【お問い合わせ】
 野木町役場 産業建設部
 産業振興課 土地改良係
 TEL 0280-57-4241