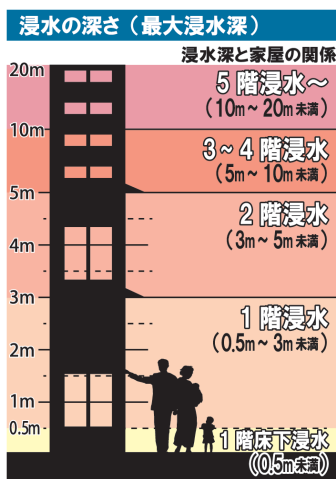


自宅の浸水の深さを確認しておきましょう

野木町洪水ハザードマップ

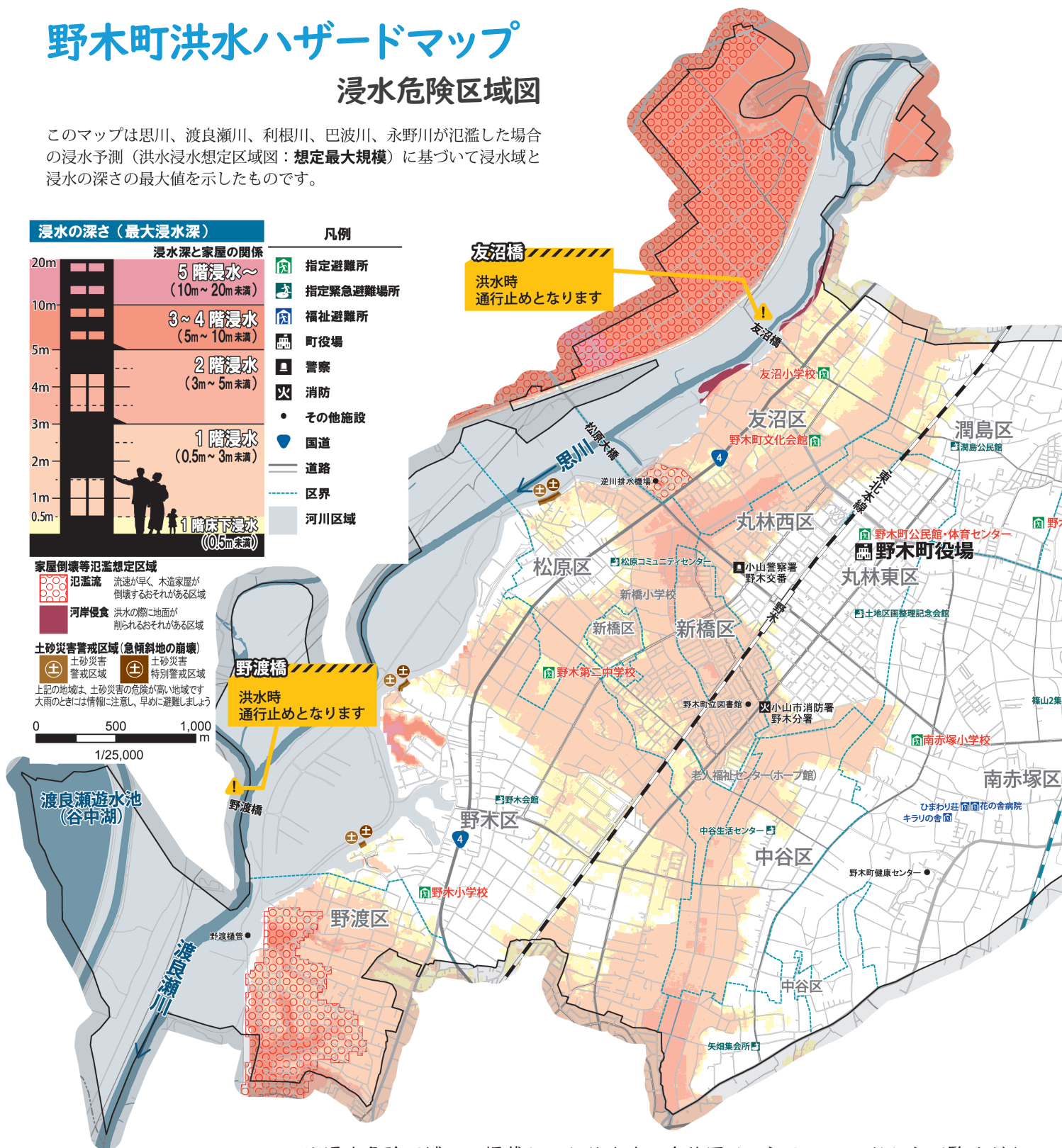
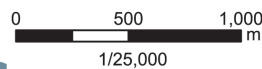
浸水危険区域図

このマップは思川、渡良瀬川、利根川、巴波川、永野川が氾濫した場合の浸水予測（洪水浸水想定区域図：想定最大規模）に基づいて浸水域と浸水の深さの最大値を示したものです。



- 凡例**
- 指定避難所
 - 指定緊急避難場所
 - 福祉避難所
 - 町役場
 - 警察
 - 消防
 - その他施設
 - 国道
 - 道路
 - 区界
 - 河川区域

- 家屋倒壊等氾濫想定区域**
- 氾濫流 流速が早く、木造家屋が倒壊するおそれがある区域
 - 河岸侵食 洪水の際に地面が削られるおそれがある区域
- 土砂災害警戒区域（急傾斜地の崩壊）**
- 土砂災害警戒区域
 - 土砂災害特別警戒区域
- 上記の地域は、土砂災害の危険が高い地域です。大雨のときには情報に注意し、早めに避難しましょう。



※浸水危険区域のみ掲載しております。全体図は下記QRコードからご覧ください。

◆野木町洪水ハザードマップ



氾濫が発生した場合に、町民の皆様が迅速かつ安全に避難し、自ら身を守っていただくための資料となるものです。平成31年4月に全戸配布しています。



防災行政無線テレホンサービス (自動音声応答装置)

0180 (99) 2121

上記の番号にお電話いただくと、防災行政無線の放送内容を音声メッセージで確認できます。