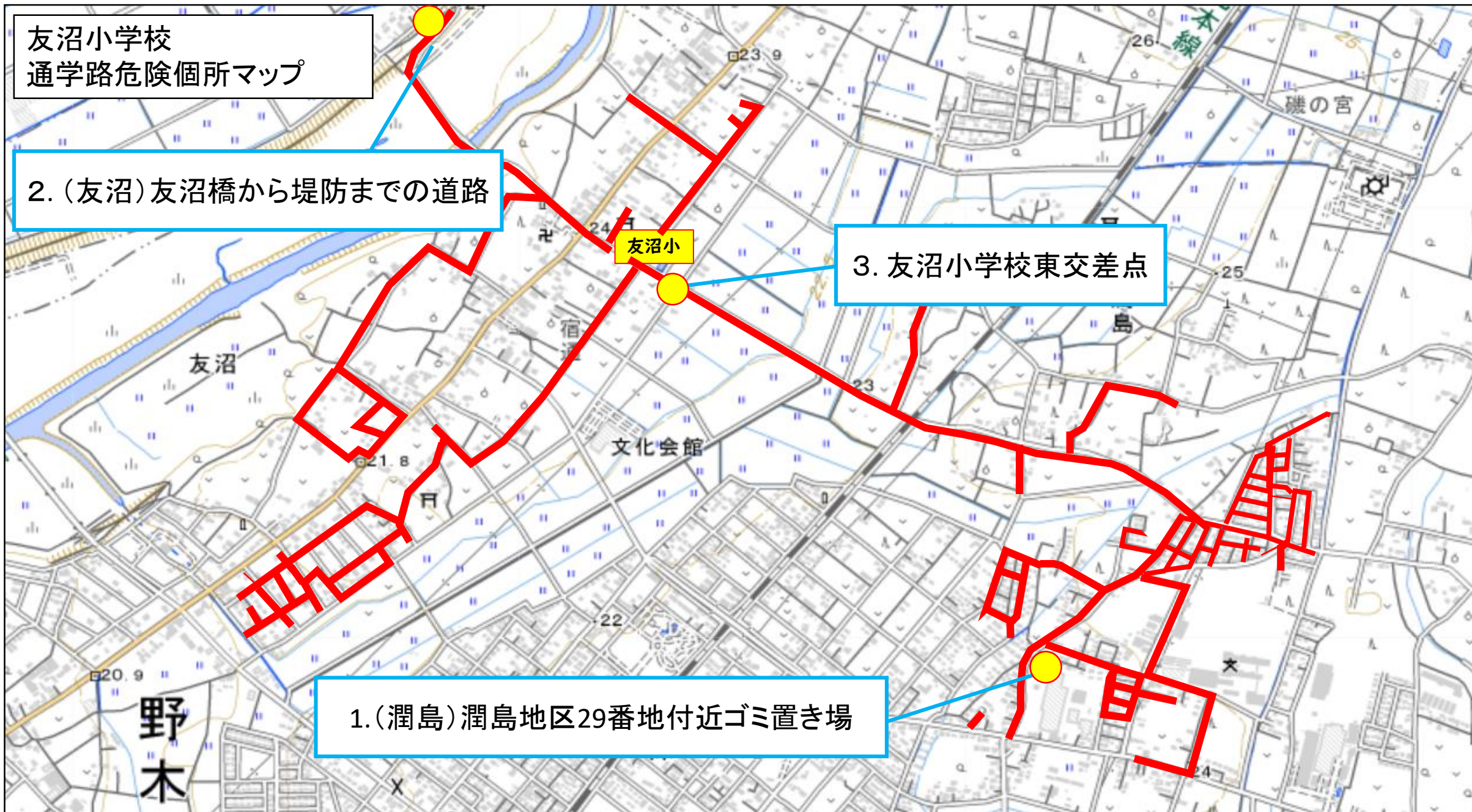


友沼小学校
通学路危険箇所マップ

2. (友沼) 友沼橋から堤防までの道路

3. 友沼小学校東交差点

1. (潤島) 潤島地区29番地付近ゴミ置き場



野木小学校
通学路危険箇所マップ

A

4. (野木)学校北側から杏林
研究所に向かう道路

5. (野木)ナカダ周辺の道路

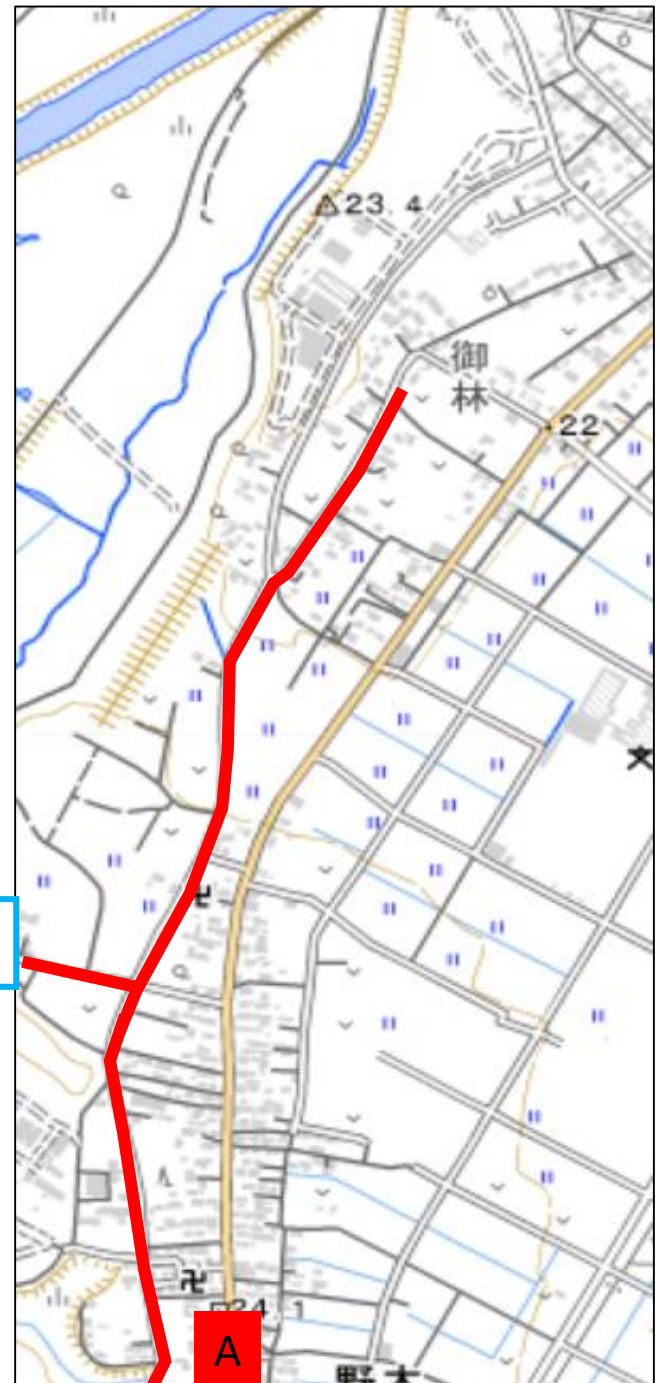
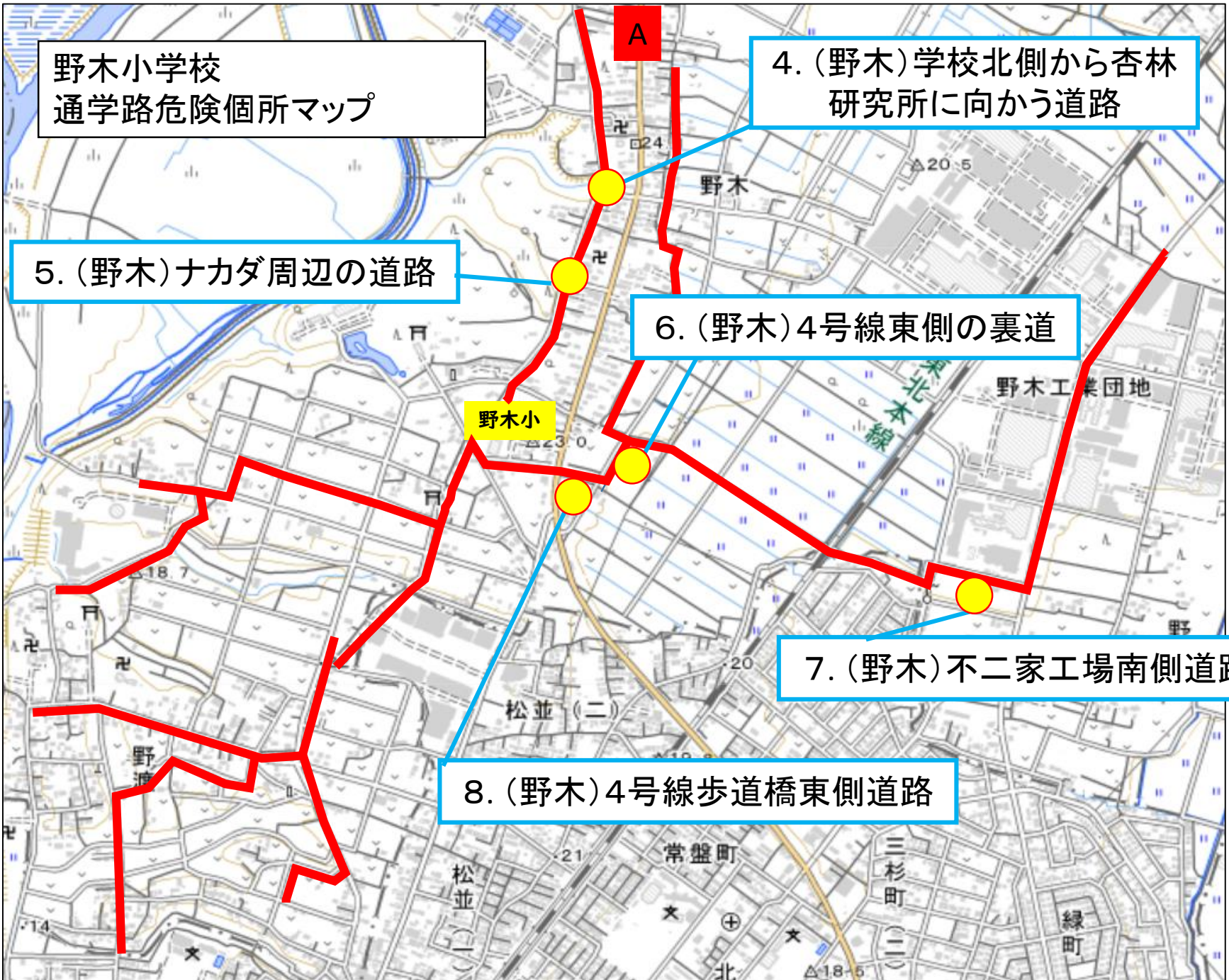
6. (野木)4号線東側の裏道

野木小

7. (野木)不二家工場南側道路

8. (野木)4号線歩道橋東側道路

A



佐川野小学校
通学路危険箇所マップ

9. (若林)野木中東側の道路

11. (若林)1級幹線5号線

10. (若林)菌床センター跡地付近

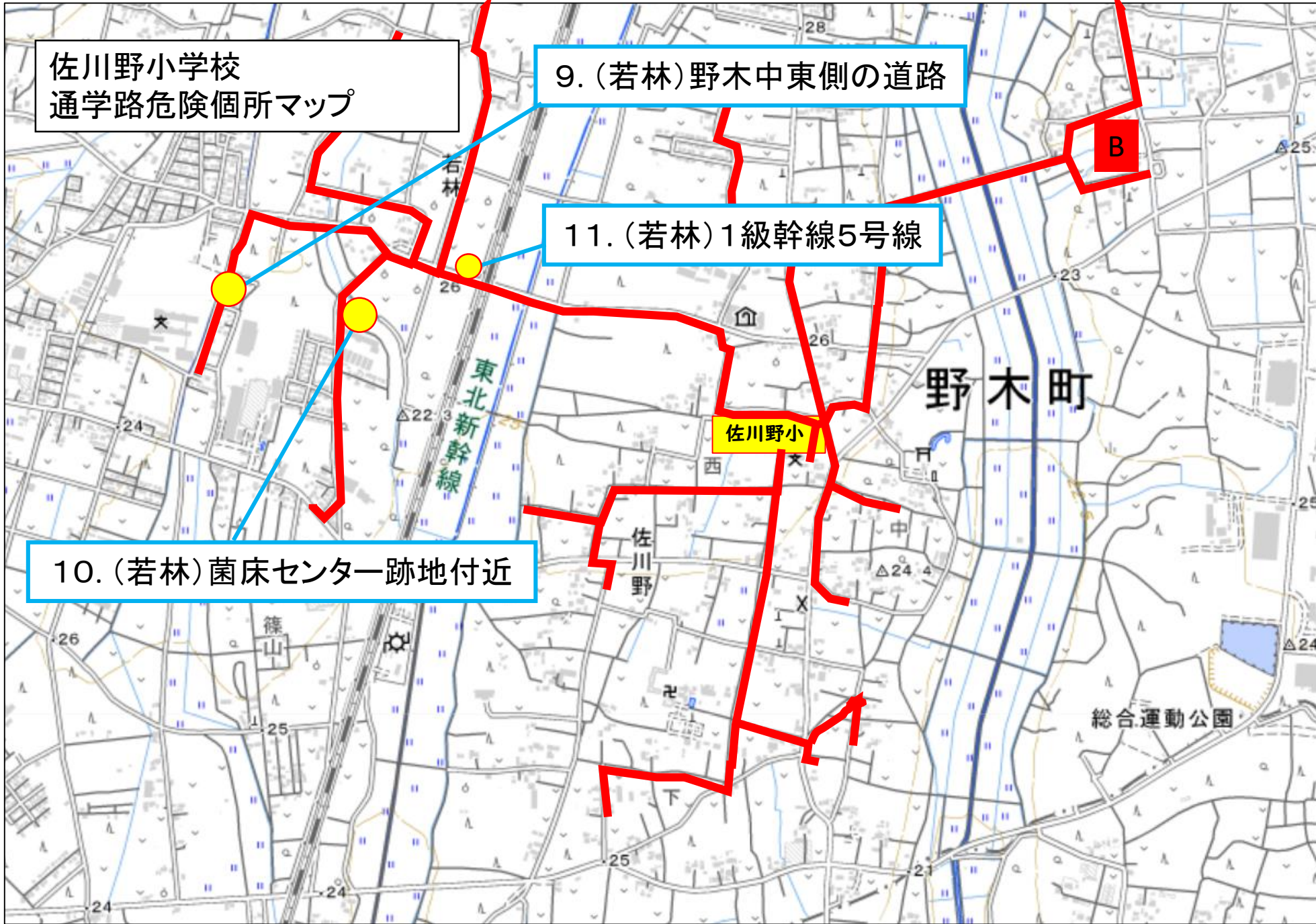
佐川野小

野木町

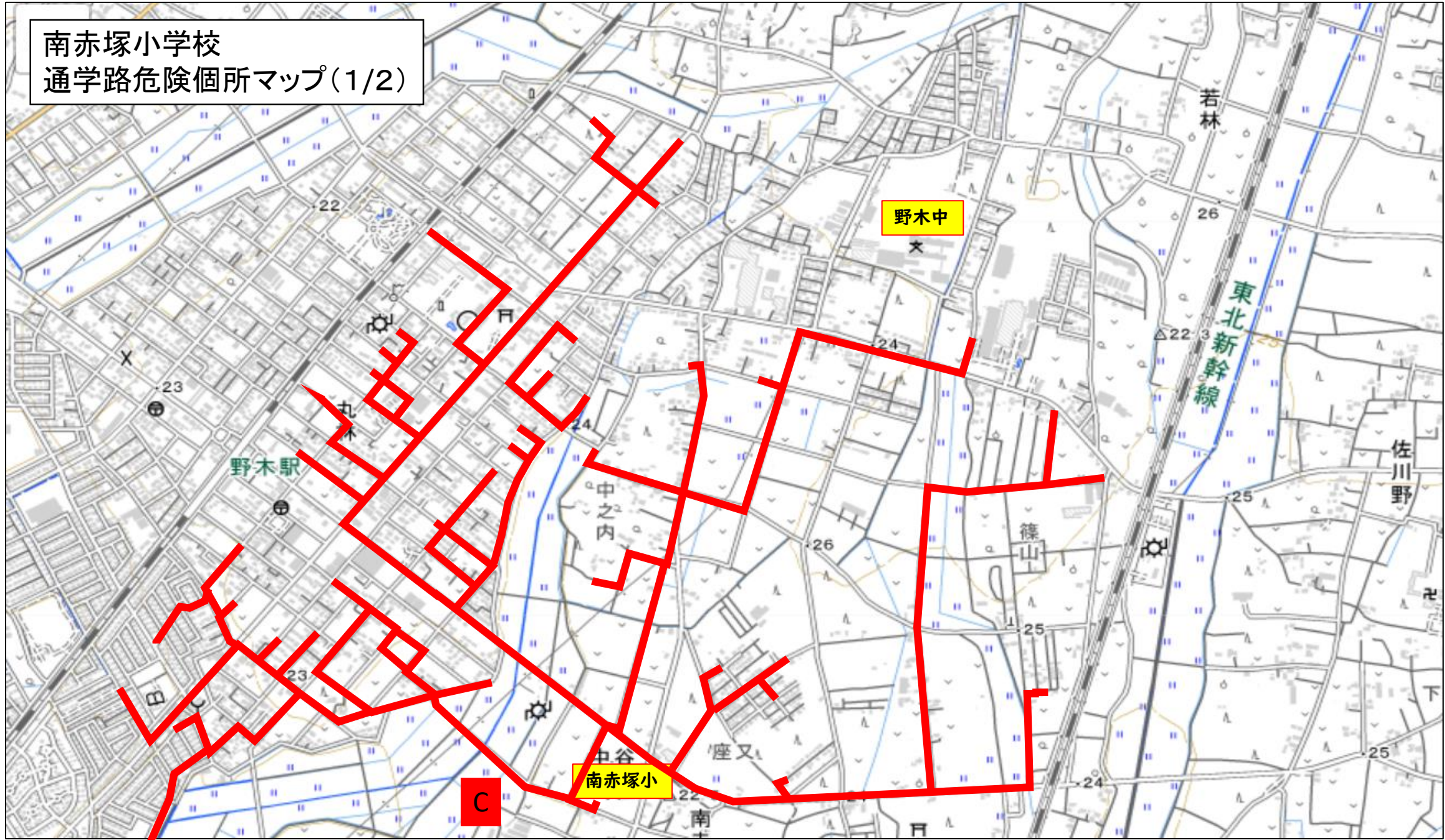
総合運動公園

野木町

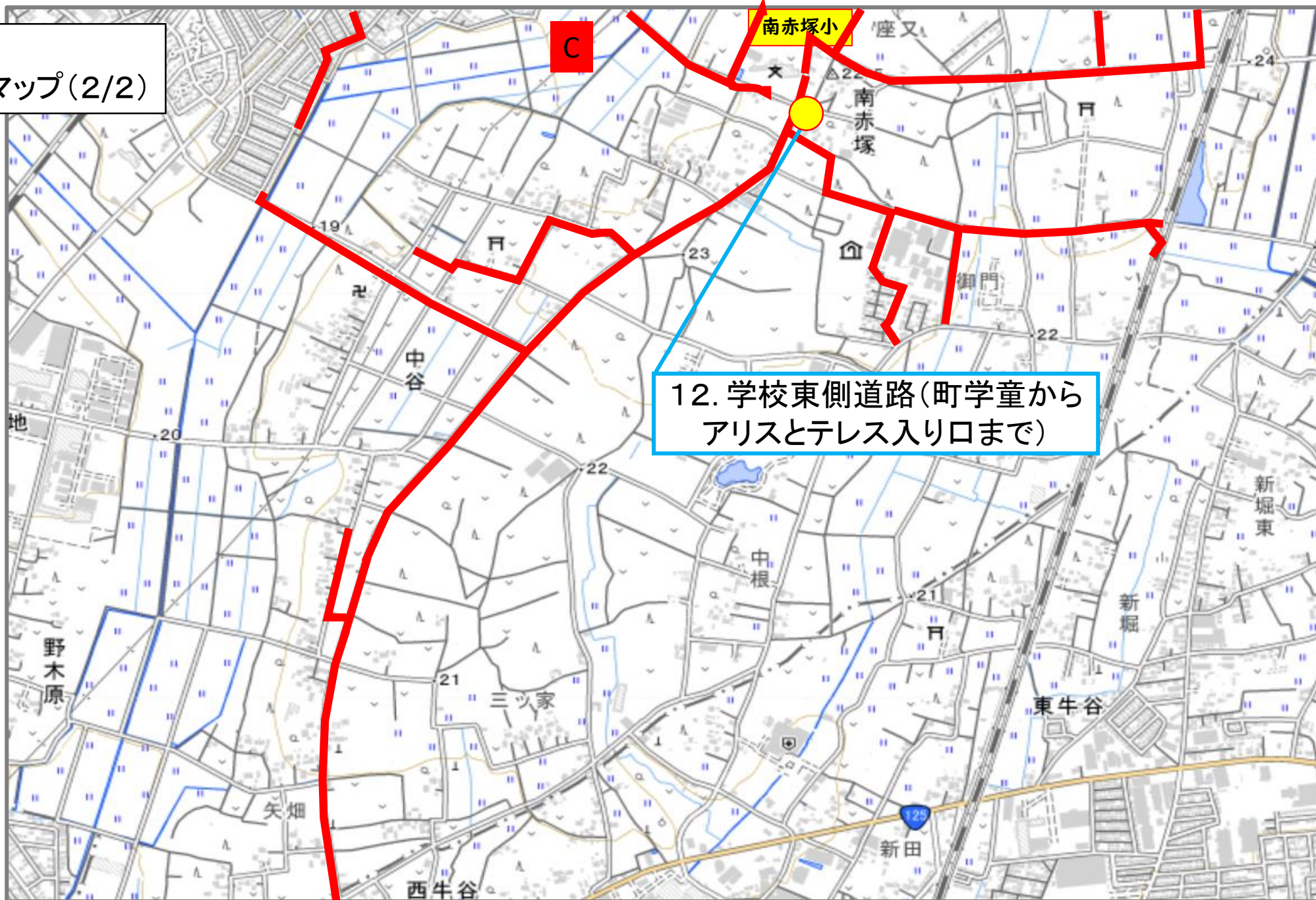
B



南赤塚小学校
通学路危険箇所マップ(1/2)

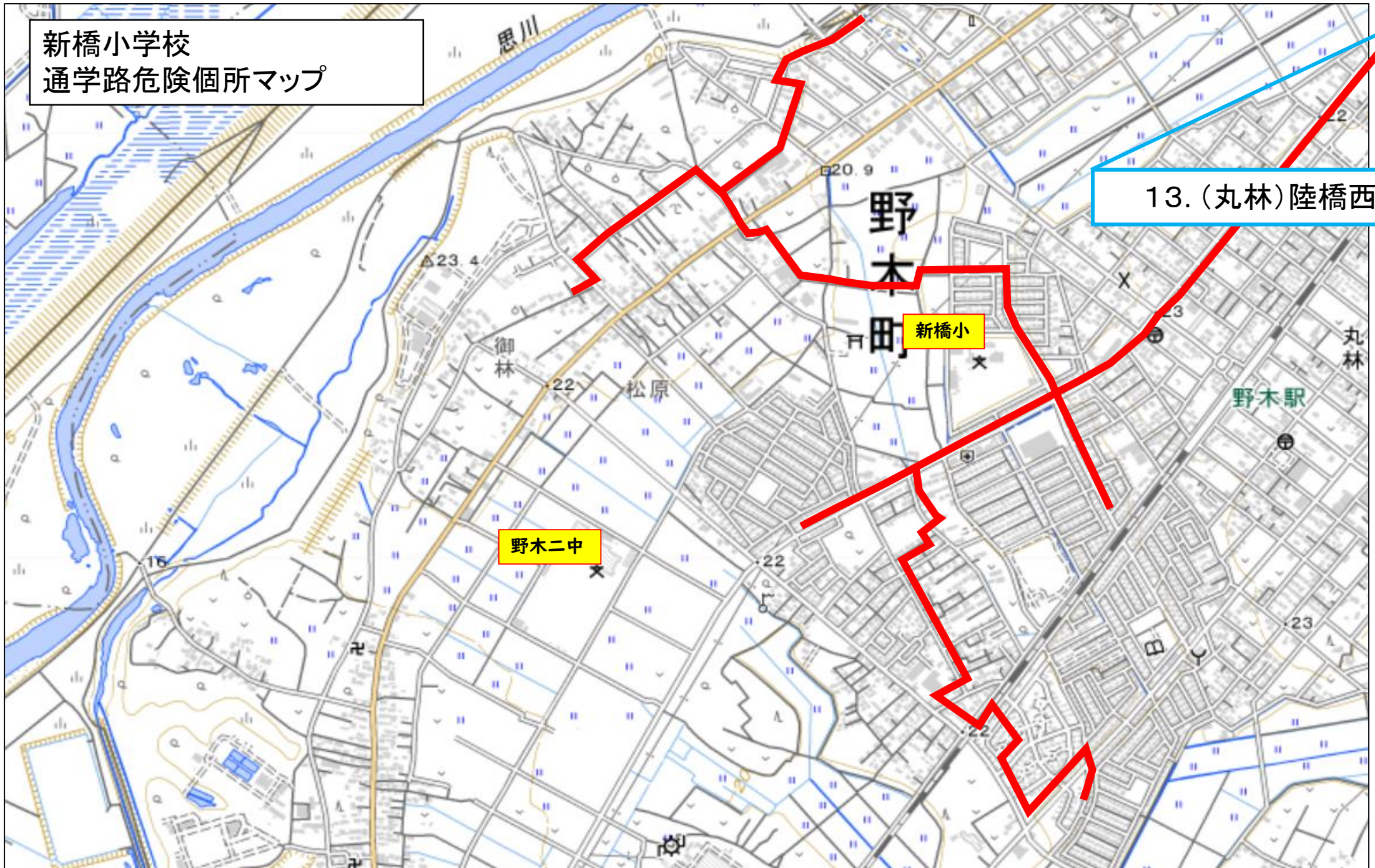


南赤塚小学校
通学路危険箇所マップ(2/2)



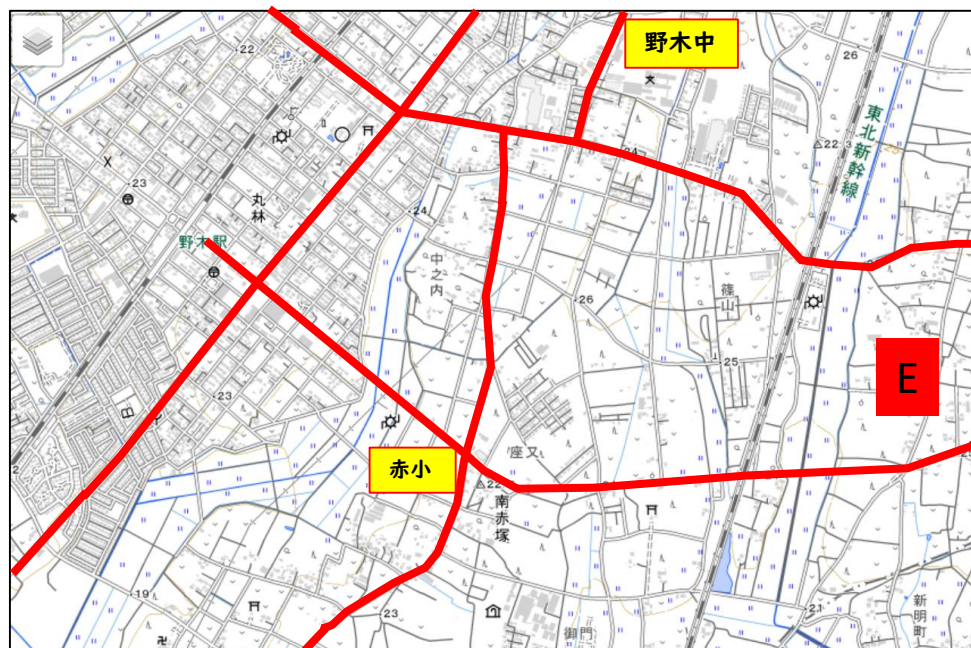
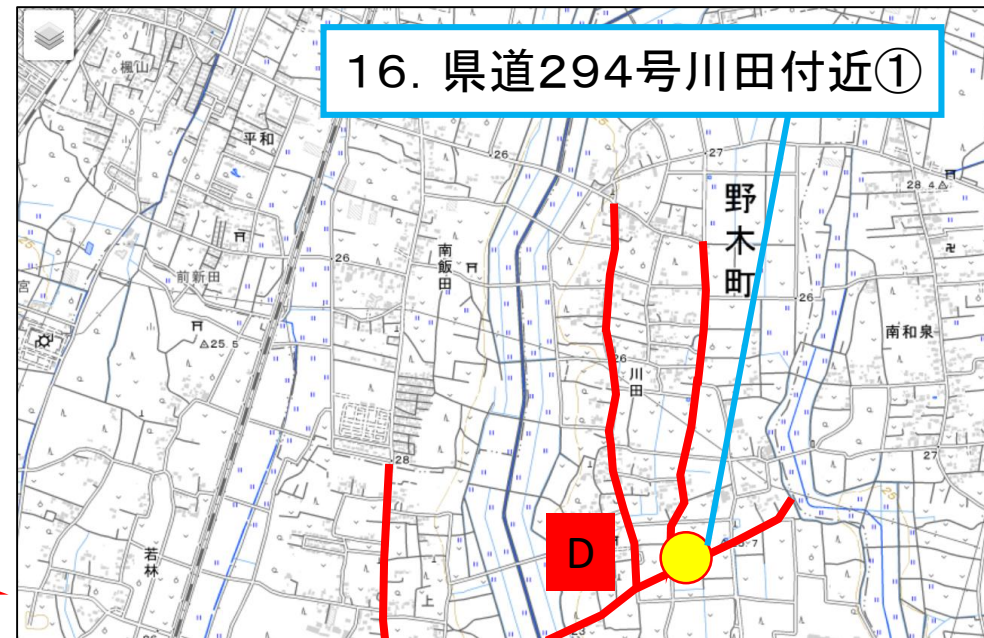
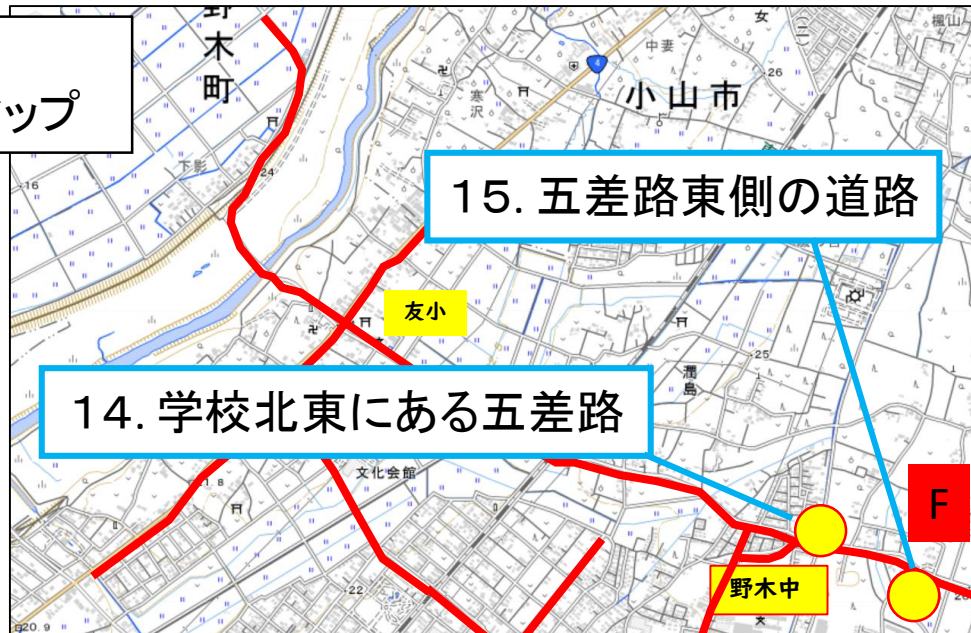
12. 学校東側道路(町学童からアリスとテレス入り口まで)

新橋小学校
通学路危険箇所マップ



13. (丸林)陸橋西側交差点

野木中学校
通学路危険箇所マップ



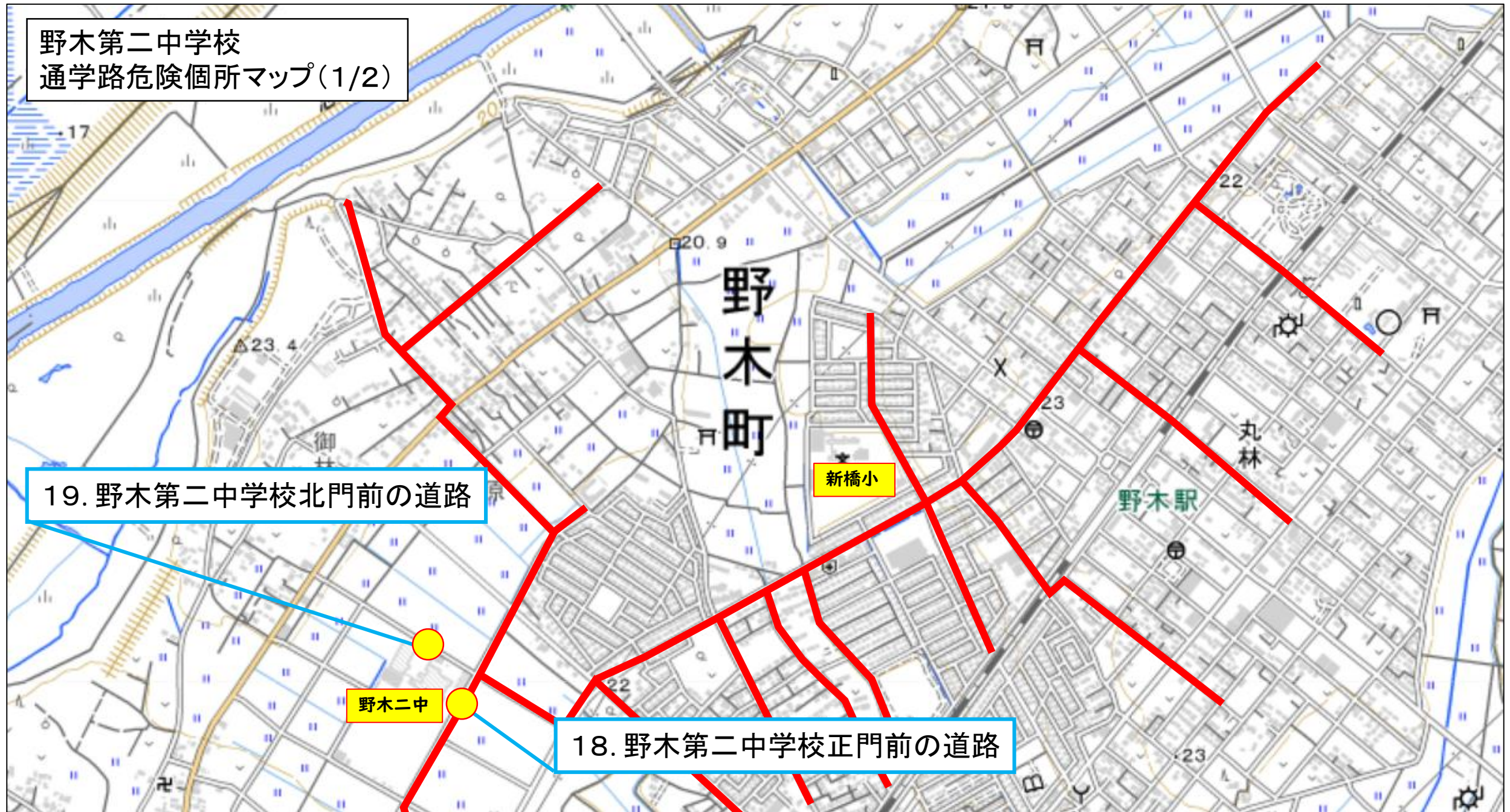
野木第二中学校
通学路危険箇所マップ(1/2)

19. 野木第二中学校北門前の道路

野木二中

新橋小

18. 野木第二中学校正門前の道路



野木第二中学校
通学路危険箇所マップ(2/2)

