

位置図

町立野木第二中学校

大字野木

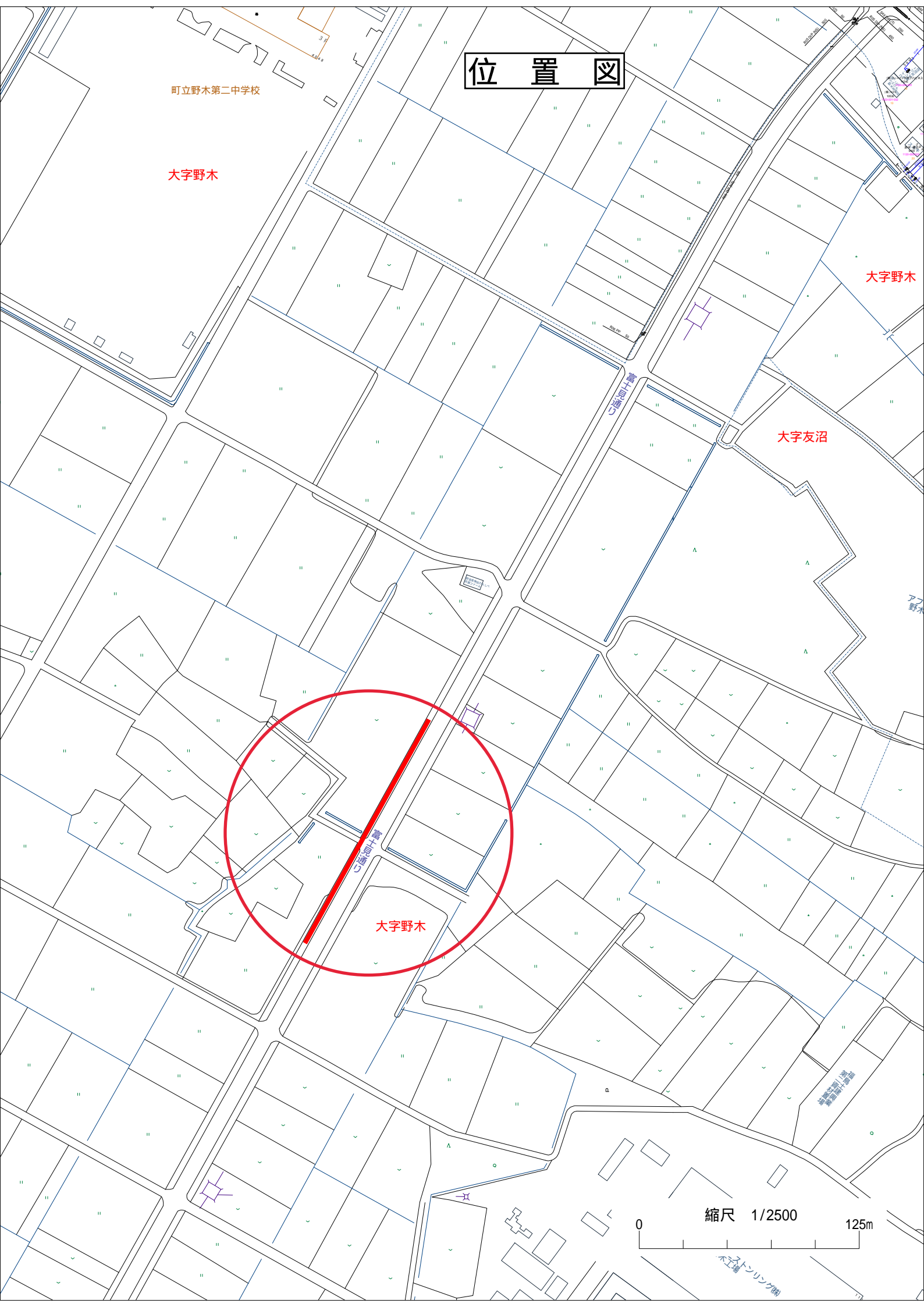
大字野木

大字友沼

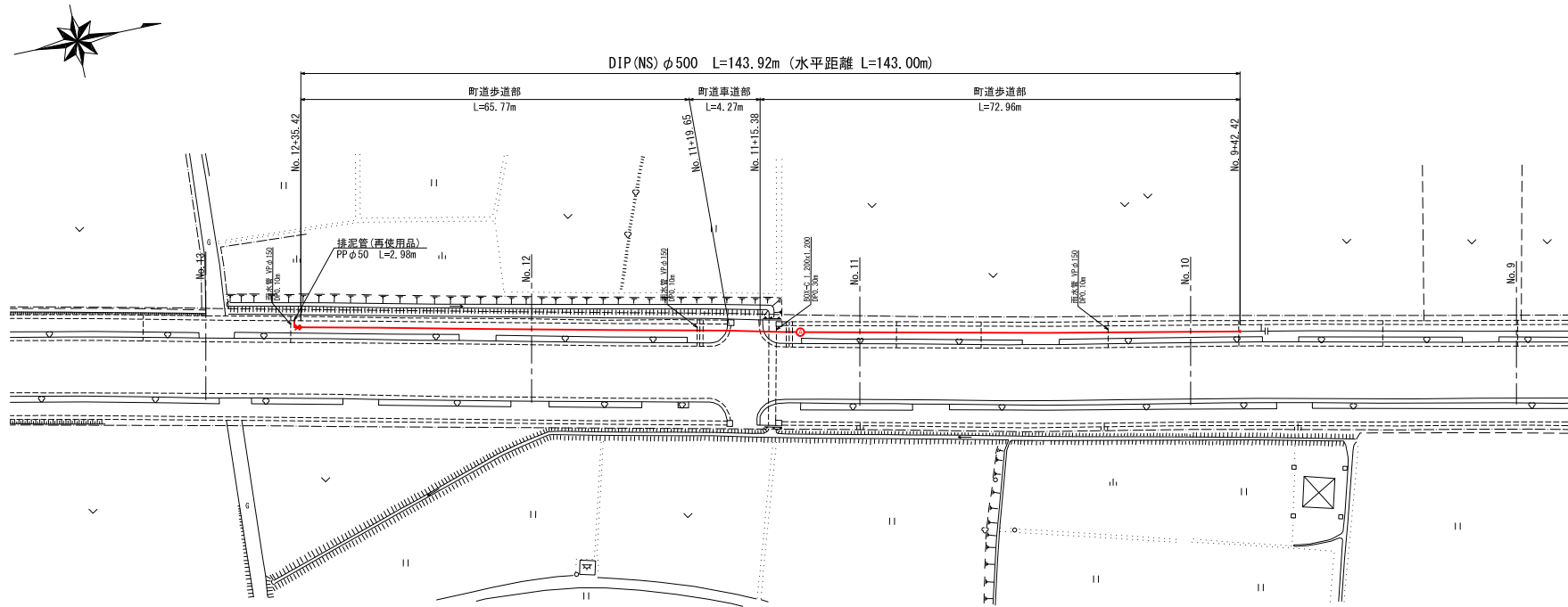
大字野木

縮尺 1/2500

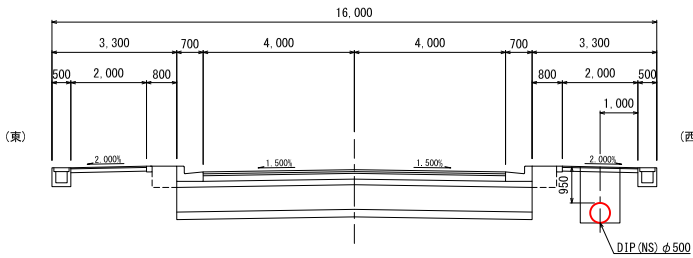
125m



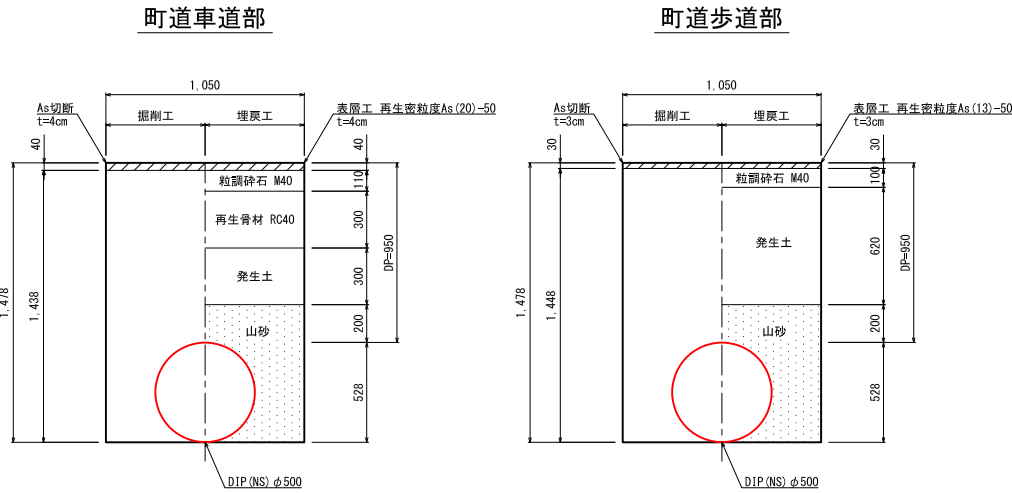
平面図 S=1:500



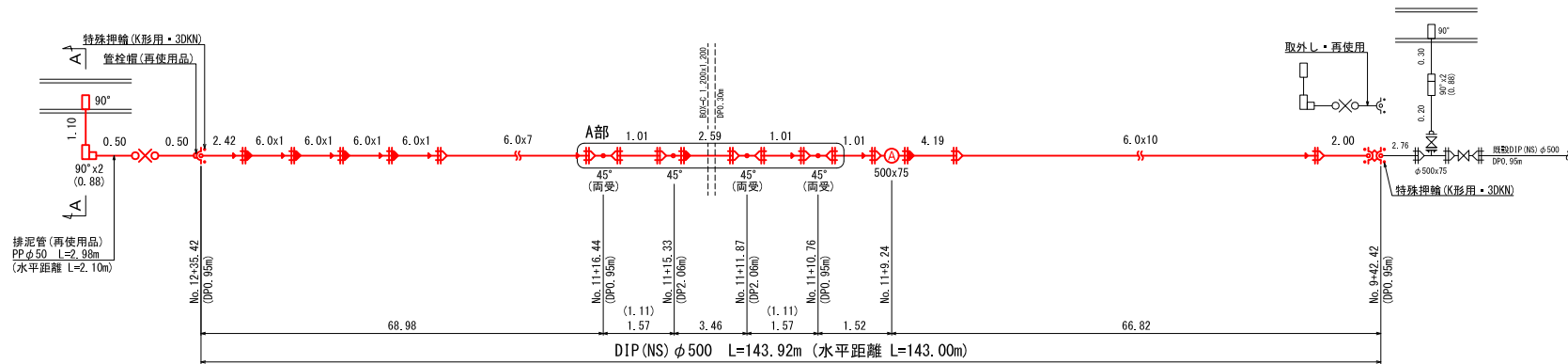
標準横断面図 S=1:100



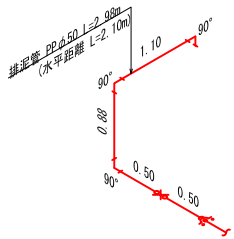
標準土工定規図 S=1:20



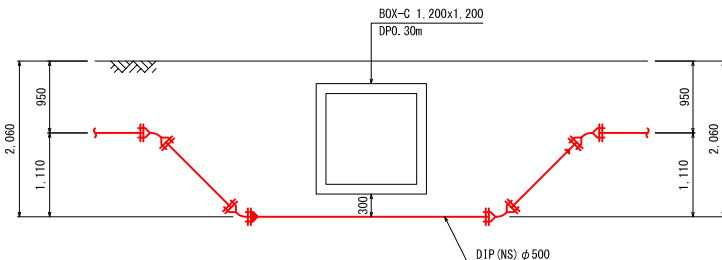
配管図 S=Free



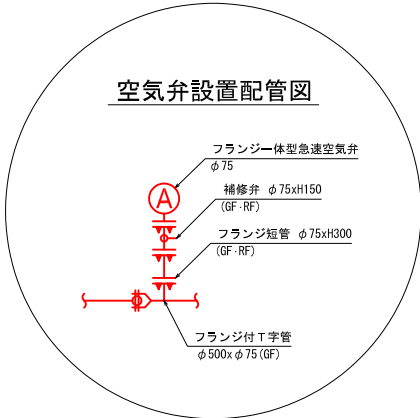
A-A 排泥管断面図



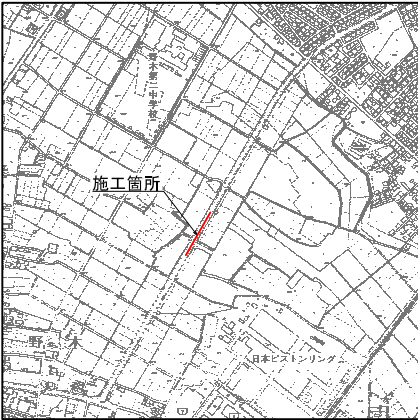
A部断面詳細図 S=1:50



空気弁設置配管図

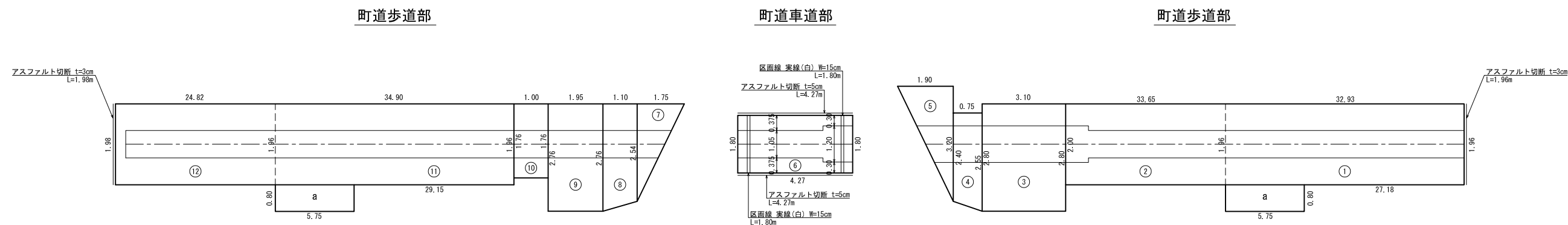


工事場所位置図 S=1:10,000

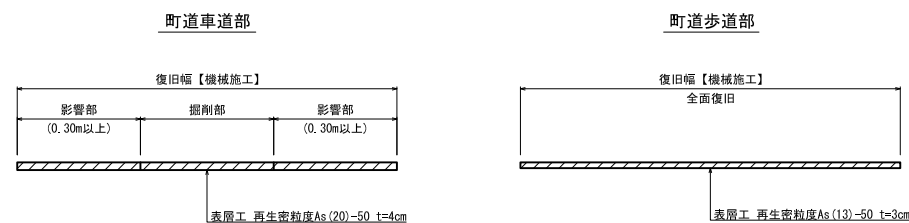


工 事 名	基幹管路更新工事 5工区			
図面名称	平面図・横断面図・配管図・標準土工定規図			
図面番号	2-1	作成年月日		
縮 尺	図 示	令和 年 月 日		
検 認	課 長	係 長	検 査	設 計
野木町産業建設部上下水道課水道係				

鋪裝復旧展開図 S=Free



鋪裝復旧標準図 S=1:20



工 事 名		基幹管路更新工事 5工区			
図面名称		舗装本復旧展開図			
図面番号	2 - 2	作 成 年 月 日			
縮 尺	図 示	令 和 年 年 日			
検 認	課 長	係 長	検 査	設 計	
野木町産業建設部上下水道課水道係					